

KAT.ÚZEM./ULICE/A DRUH POVRCHU
VZDÁLENOST ŠACHET

Holoubkov				2.00
30.00	30.00	48.00		



KANALIZACE - STOKA A

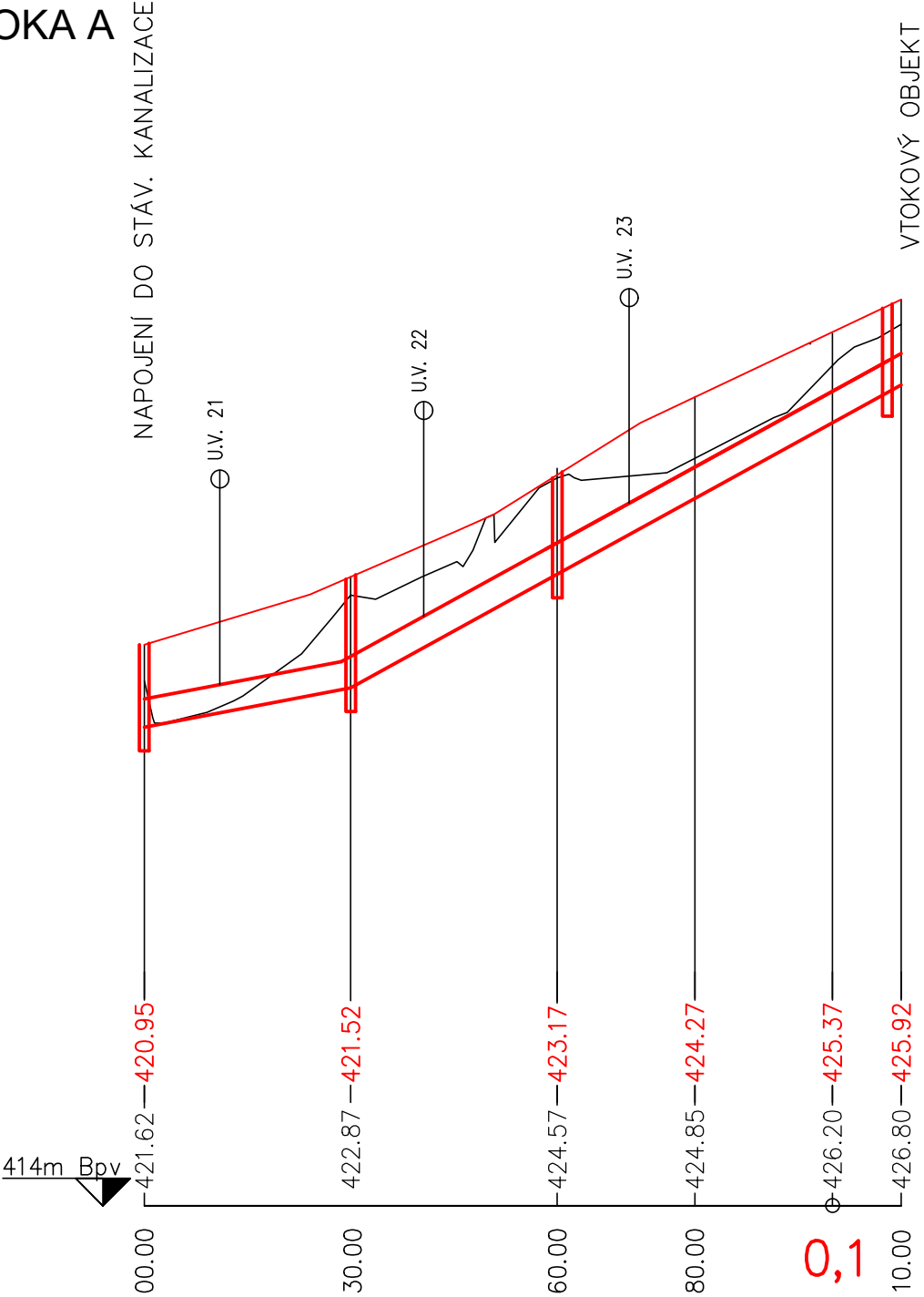
MĚŘÍTKO DÉLEK 1: 1000
MĚŘÍTKO VÝŠEK 1: 100

KÓTA DNA STOKY

KÓTA PŮVODNÍHO TERÉNU

SROVNÁVACÍ ROVINA:



STANIČENÍ:



PRŮŘEZ,MATERIAL,DÉLKA POTRUBÍ
SKLON NA DÉLKU
KAPACITA STOKY l/s A RYCHLOST m/s
VÝPOČTOVÉ MNOŽSTVÍ l/s A RYCHLOST

DN 400	PP SN 10		110.00 m
19.0 ‰ - 30,0 m	55.0 ‰	-	80.00 m
355,3 - 3,13	581,1	-	5,11

Výškový systém: BALT p.v.
Souřadnicový systém: JTSK
Pozn.: PŘED ZAHÁJENÍM STAVEBNÍCH PRACÍ NUTNO VYTÝČIT PODZEMNÍ INŽ. SÍŤ !!

Kreslil	Vypracoval	Zodp.projektant	HIP		Zítek - IP projekt s.r.o. Částkova 55 326 00 Plzeň tel./fax: 377 377 855	
Vyleta	Ing. Zítek	Ing. Zítek				
MÚ: Holoubkov					Formát	2 A4
Objednatel: SÚSPK + Obec Holoubkov					Datum	11/2017
Akce: HOLOUBKOV - II/605 PRŮTAH - 1.etapa SO 301 - VODOVOD A KANALIZACE					Účel	PDPS
					Číslo zakázky	32-14
					Měřítko	1 : 1000/100
Obsah: PODÉLNÝ PROFIL - KANALIZAČNÍ STOKA				Číslo výkresu 3	Číslo kopie	